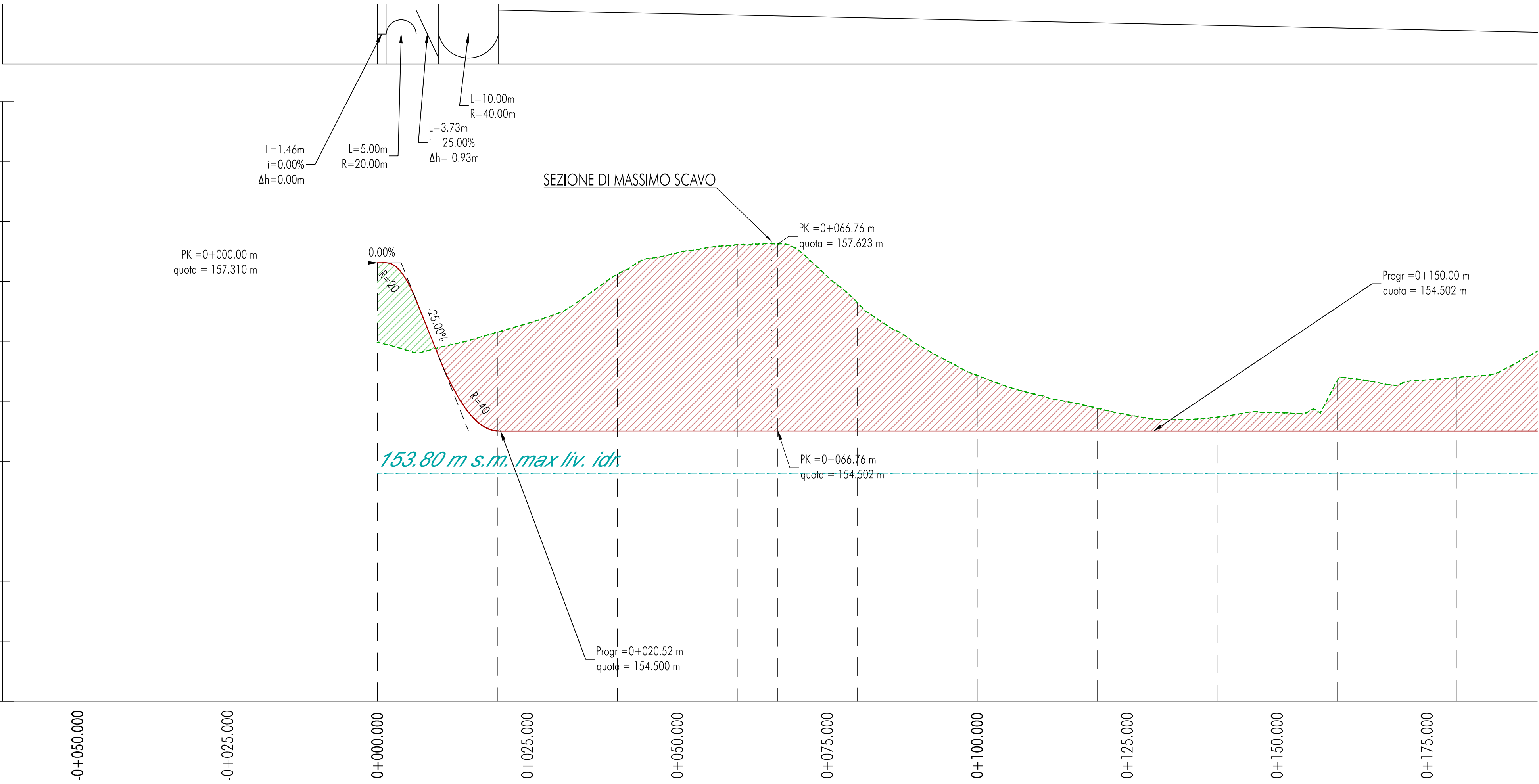


LIVELLETTE

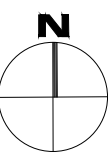
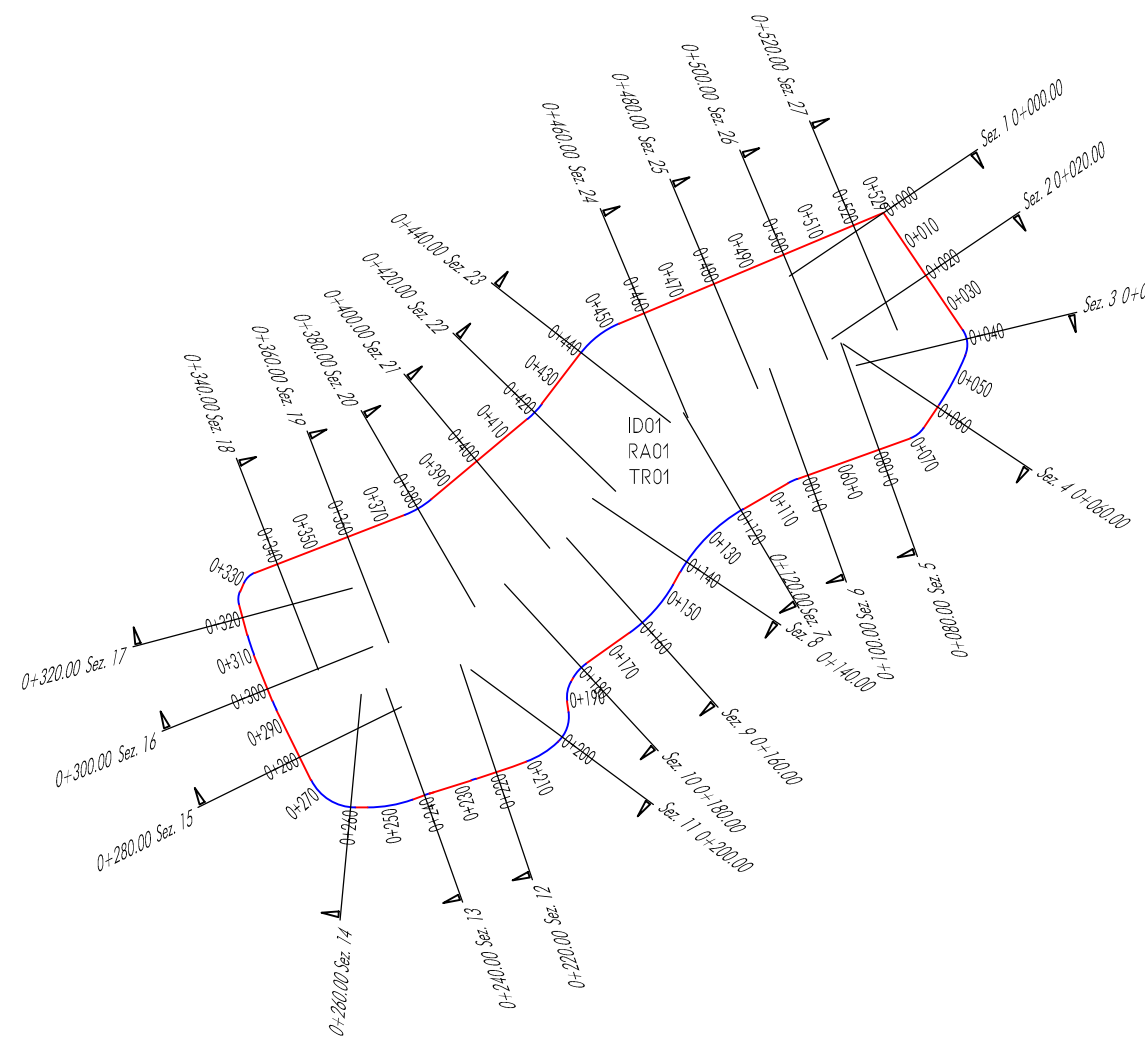
160.0
159.00
158.00
157.00
156.00
155.00
154.00
153.00
152.00
151.00
150.0



ID01
RA01
TR01
SCALA : 500:50
Q.RIF. : 140.00

NUMERO SEZIONE
DISTANZE PROGR.
QUOTE TERRENO
QUOTE PROGETTO
DIFFERENZA QUOTE
ETTOMETRICHE

1	2	3	4	5	6	7	8	9	10
0+000.00	0+020.00	0+040.00	0+060.00	0+080.00	0+100.00	0+120.00	0+140.00	0+160.00	0+180.00
155.98	156.15	157.12	157.61	156.65	155.43	154.88	154.73	155.34	155.40
157.31	154.50	154.50	154.50	154.50	154.50	154.50	154.50	154.50	154.50
1.33	-1.65	-2.62	-3.11	-2.15	-0.93	-0.38	-0.23	-0.84	-0.89
00					01				



LEGENDA

- Profilo longitudinale testa rilevato originale
- Massimo livello idrico interno alla vasca (153.80 m s.l.m.)
- Profilo longitudinale del terreno esistente
- Scavo (riduzione di quota del terreno)
- Rilevato originale (aumento di quota del terreno)



MITIGAZIONE RISCHIO IDRAULICO BACINO FOSSO RIVO IN
COMUNE DI TERNI, 1° STRALCIO. PNRR - PIANO NAZIONALE DI
RIPRESA E RESILIENZA - MISSIONE 2 - COMPONENTE 4 - SUB
INVESTIMENTO 2.1B - MISURE PER LA GESTIONE DI RISCHIO
ALLUVIONE E PER LA RIDUZIONE DEL RISCHIO IDROGEOLOGICO
FINANZIATO DALL'UNIONE EUROPEA - NEXTGENERATIONEU

COMITENTE
CONSORZIO DI BONIFICA TEVERENERA
LUOGO:
COMUNE DI TERNI



PROGETTAZIONE: OPERA S.C.A.R.L. - Consorzio esecutore ABACUS SRL
OPERAI
Via Campo di Marte, n. 8/a
06124 - Perugia (PG)
www.abacusprogetti.it - 075/5058180

ABACUS
INGEGNERIA E ARCHITETTURA

LAVORI: TROVATI SRL
Via Pieveola, 211/C
06132 - Perugia
www.trovati.it - 075 774262

PROGETTISTI	TIMBRI
Responsabile integrazione prestazioni specialistiche	ing. M. Seratini
Architettura ed urbanistica	arch./ing. C. Pimpinelli
Opere strutturali	ing. R. Pedroni - ing. Giampaolo Giacobbi
Idrologia e opere idrauliche	ing. S. Beretto
Progettazione geotecnica	ing. G. Fanelli
Paesaggio ed ambiente	ing. A. Millo
Responsabile sicurezza	ing. M. Seratini
Computi e capitali	geom. S. Pifferi
Contenutazione e C.S.P.	ing. M. Seratini - ing. F. Tagliente
Building Information Modeling	ing. L. Seratini - arch. Rutilindo Pantiq



CARTELLA H0 - IDROLOGIA E IDRAULICA

PROFILO LONGITUDINALE DI DETTAGLIO TESTA ARGINE VASCA - TAV.1

H0_DPF02

COMMESSA	LIV.	CART.	TPO	ELAB.	N.	SAVE	NOME FILE	SCALA
2	4	2	2	E	H0	D	PF 02 00	2422 E_H0_DPF02_00
REV.	DATA	REDAZIONE	VERIFICA	APPROVAZIONE	VISTO COMIT.	DESCRIZIONE		
0	Giugno 2024	L.Seratini	S.Beretto	M.Seratini		Consegna Progetto Esecutivo		
1								
2								
3								

la riproduzione del presente disegno è vietata a termini di legge senza la espressa preventiva autorizzazione